

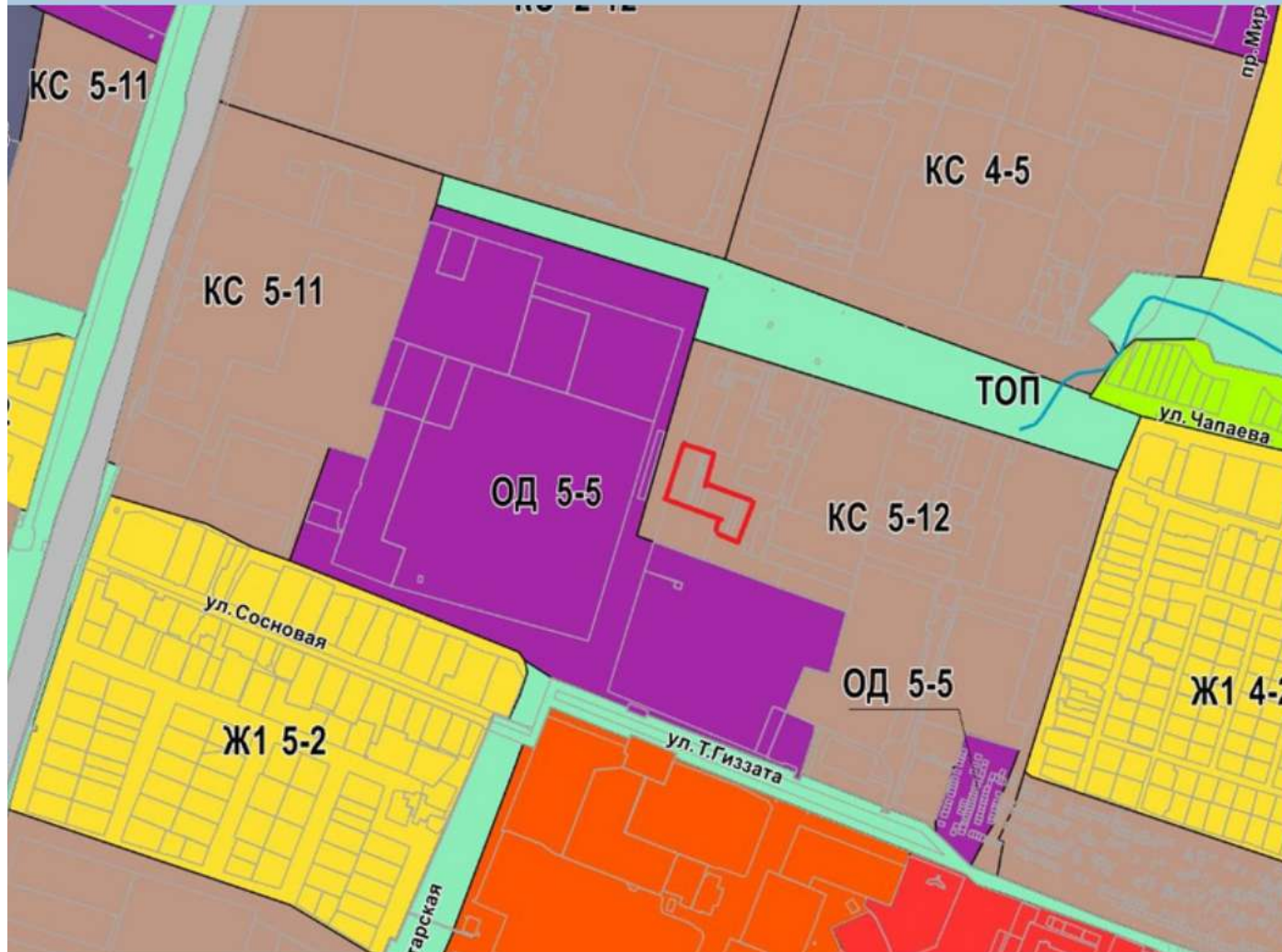


**ВНЕСЕНИЕ ИЗМЕНЕНИЙ В
ПРАВИЛА
ЗЕМЛЕПОЛЬЗОВАНИЯ И
ЗАСТРОЙКИ МО
"Г.ЕЛАБУГА"**

ВОПРОСЫ

- 1) ИЗМЕНЕНИЕ ЧАСТИ ТЕРРИТОРИАЛЬНОЙ ЗОНЫ КС (ЗОНА КОММУНАЛЬНО-СКЛАДСКИХ ОБЪЕКТОВ) В ЗОНУ ОД (МНОГОФУНКЦИОНАЛЬНЫЕ ОБЩЕСТВЕННО-ДЕЛОВЫЕ ЗОНЫ) ЗЕМЕЛЬНОГО УЧАСТКА С КАДАСТРОВЫМ НОМЕРОМ 16:47:010406:75, ПЛОЩАДЬЮ 497 КВ. М., РАСПОЛОЖЕННОГО ПО АДРЕСУ: РОССИЙСКАЯ ФЕДЕРАЦИЯ, РЕСПУБЛИКА ТАТАРСТАН, ЕЛАБУЖСКИЙ МУНИЦИПАЛЬНЫЙ РАЙОН, Г. ЕЛАБУГА, УЛ. ЧАПАЕВА, З/У 72В/1.
- 2) ИЗМЕНЕНИЕ ЧАСТИ ТЕРРИТОРИАЛЬНОЙ ЗОНЫ Ж1 (ЗОНА ИНДИВИДУАЛЬНОЙ ЖИЛОЙ ЗАСТРОЙКИ) В ЗОНУ ОД (МНОГОФУНКЦИОНАЛЬНЫЕ ОБЩЕСТВЕННО-ДЕЛОВЫЕ ЗОНЫ) ЗЕМЕЛЬНОГО УЧАСТКА С КАДАСТРОВЫМ НОМЕРОМ 16:47:010201:1100, ПЛОЩАДЬЮ 400 КВ. М., РАСПОЛОЖЕННОГО ПО АДРЕСУ: РОССИЙСКАЯ ФЕДЕРАЦИЯ, РЕСПУБЛИКА ТАТАРСТАН, ЕЛАБУЖСКИЙ МУНИЦИПАЛЬНЫЙ РАЙОН, Г. ЕЛАБУГА (ТЕРРИТОРИЯ МКР-НА ЛЕСНАЯ ПОЛЯНА).
- 3) ИЗМЕНЕНИЕ ЧАСТИ ТЕРРИТОРИАЛЬНОЙ ЗОНЫ ОД (МНОГОФУНКЦИОНАЛЬНЫЕ ОБЩЕСТВЕННО-ДЕЛОВЫЕ ЗОНЫ) В ЗОНУ Ж1 (ЗОНА ИНДИВИДУАЛЬНОЙ ЖИЛОЙ ЗАСТРОЙКИ) ЗЕМЕЛЬНОГО УЧАСТКА С КАДАСТРОВЫМ НОМЕРОМ 16:47:011205:752, ПЛОЩАДЬЮ 273 КВ. М., РАСПОЛОЖЕННОГО ПО АДРЕСУ: РОССИЙСКАЯ ФЕДЕРАЦИЯ, РЕСПУБЛИКА ТАТАРСТАН, ЕЛАБУЖСКИЙ МУНИЦИПАЛЬНЫЙ РАЙОН, Г. ЕЛАБУГА, УЛ. КАЗАНСКАЯ, Д. 17.
- 4) ИЗМЕНЕНИЕ ЧАСТИ ТЕРРИТОРИАЛЬНОЙ ЗОНЫ Ж1 (ЗОНА ИНДИВИДУАЛЬНОЙ ЖИЛОЙ ЗАСТРОЙКИ) В ЗОНУ ОД (МНОГОФУНКЦИОНАЛЬНЫЕ ОБЩЕСТВЕННО-ДЕЛОВЫЕ ЗОНЫ) ЗЕМЕЛЬНЫХ УЧАСТКОВ С КАДАСТРОВЫМИ НОМЕРАМИ 16:47:010201:595, ПЛОЩАДЬЮ 26368 КВ.М, 16:47:010201:596, ПЛОЩАДЬЮ 2031 КВ. М., 16:47:010201:1274, ПЛОЩАДЬЮ 786 КВ.М, 16:47:010201:1273, ПЛОЩАДЬЮ 910 КВ.М, 16:47:010201:1322, ПЛОЩАДЬЮ 821 КВ.М, 16:47:010201:1321, ПЛОЩАДЬЮ 715 КВ.М, 16:47:010201:1320, ПЛОЩАДЬЮ 716 КВ.М, РАСПОЛОЖЕННЫХ ПО АДРЕСУ: РОССИЙСКАЯ ФЕДЕРАЦИЯ, РЕСПУБЛИКА ТАТАРСТАН, ЕЛАБУЖСКИЙ МУНИЦИПАЛЬНЫЙ РАЙОН, Г. ЕЛАБУГА (ТЕРРИТОРИЯ МКР-НА ЦАРИЦЫНО).

ВОПРОС 1



1)Изменение части территориальной зоны КС (Зона коммунально-складских объектов) в зону ОД (Многофункциональные общественно-деловые зоны) земельного участка с кадастровым номером 16:47:010406:75, площадью 497 кв. м., расположенного по адресу: Российская Федерация, Республика Татарстан, Елабужский муниципальный район, г. Елабуга, ул. Чапаева, з/у 72В/1.

ВОПРОС 1

1)Изменение части территориальной зоны КС (Зона коммунально-складских объектов) в зону ОД (Многофункциональные общественно-деловые зоны) земельного участка с кадастровым номером 16:47:010406:75, площадью 497 кв. м., расположенного по адресу: Российская Федерация, Республика Татарстан, Елабужский муниципальный район, г. Елабуга, ул. Чапаева, з/у 72В/1.



ВОПРОС 2

Изменение части территориальной зоны Ж1 (Зона индивидуальной жилой застройки) в зону ОД (Многофункциональные общественно-деловые зоны) земельного участка с кадастровым номером 16:47:010201:1100, площадью 400 кв. м., расположенного по адресу: Российская Федерация, Республика Татарстан, Елабужский муниципальный район, г. Елабуга (территория мкр-на Лесная поляна)

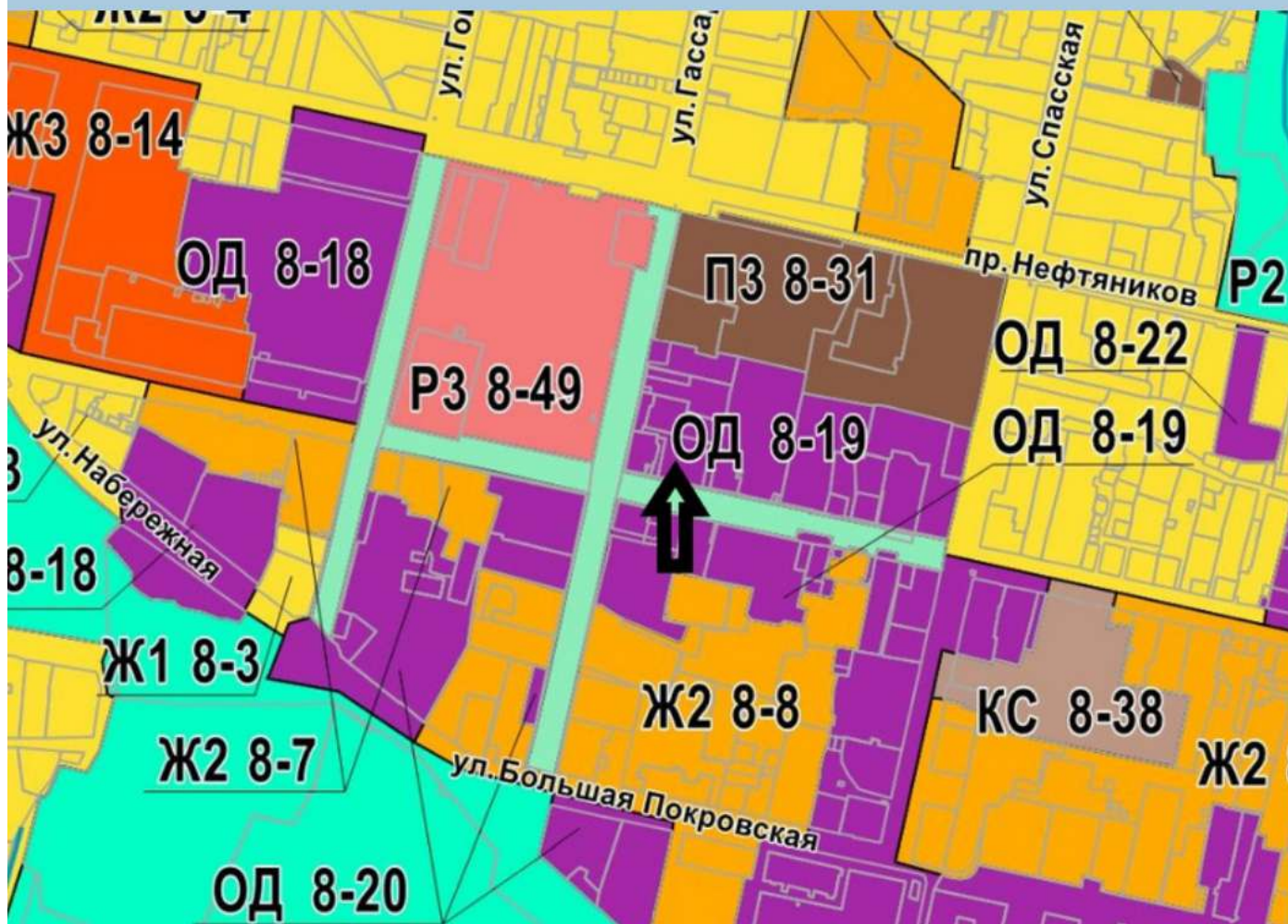


ВОПРОС 2

Изменение части
территориальной зоны Ж1
(Зона индивидуальной жилой
застройки) в зону ОД
(Многофункциональные
общественно-деловые зоны)
земельного участка с
кадастровым номером
16:47:010201:1100, площадью
400 кв. м., расположенного по
адресу: Российская
Федерация, Республика
Татарстан, Елабужский
муниципальный район, г.
Елабуга (территория мкр-на
Лесная поляна)



ВОПРОС 3



Изменение части
территориальной зоны Од
(Многофункциональные
общественно-деловые зоны)
в зону Ж1 (Зона
индивидуальной жилой
застройки) земельного
участка с кадастровым
номером 16:47:011205:752,
площадью 273 кв. м.,
расположенного по адресу:
Российская Федерация,
Республика Татарстан,
Елабужский муниципальный
район, г. Елабуга, ул.
Казанская, д. 17

ВОПРОС 3

Изменение части
территориальной зоны ОД
(Многофункциональные
общественно-деловые зоны)
в зону Ж1 (Зона
индивидуальной жилой
застройки) земельного
участка с кадастровым
номером 16:47:011205:752,
площадью 273 кв. м.,
расположенного по адресу:
Российская Федерация,
Республика Татарстан,
Елабужский муниципальный
район, г. Елабуга, ул.
Казанская, д. 17



ВОПРОС 4

Изменение части территориальной зоны Ж1 (Зона индивидуальной жилой застройки) в зону ОД

(Многофункциональные общественно-деловые зоны) земельных участков с кадастровыми номерами

16:47:010201:595, площадью 26368 кв.м,

16:47:010201:596, площадью 2031 кв. м.,

16:47:010201:1274, площадью 786 кв.м,

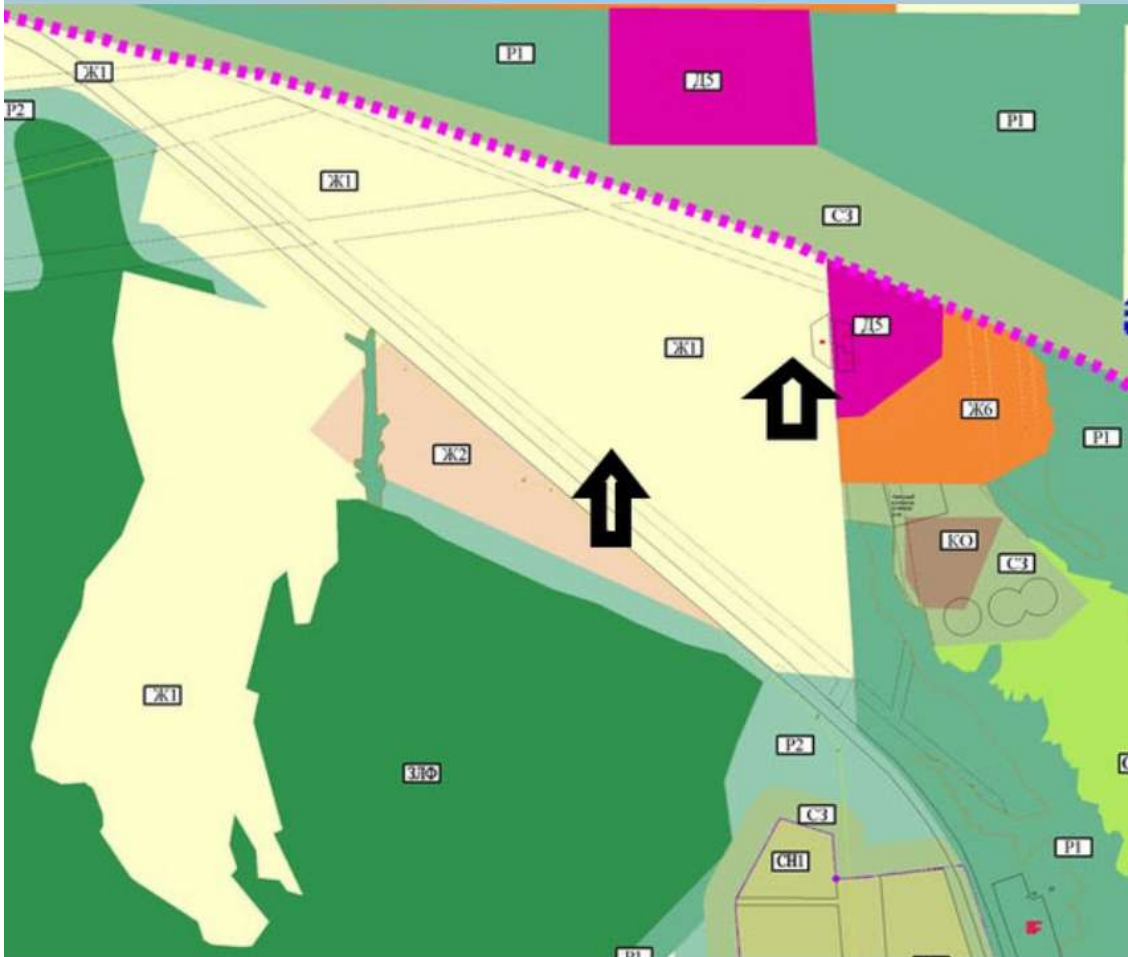
16:47:010201:1273, площадью 910 кв.м,

16:47:010201:1322, площадью 821 кв.м,

16:47:010201:1321, площадью 715 кв.м,

16:47:010201:1320, площадью 716 кв.м,

расположенных по адресу: Российская Федерация, Республика Татарстан, Елабужский муниципальный район, г. Елабуга (территория мкр-на Царицыно)



ВОПРОС 4

Изменение части территориальной зоны Ж1 (Зона индивидуальной жилой застройки) в зону ОД

(Многофункциональные общественно-деловые зоны) земельных участков с кадастровыми номерами

16:47:010201:595, площадью 26368 кв.м,

16:47:010201:596, площадью 2031 кв. м.,

16:47:010201:1274, площадью 786 кв.м,

16:47:010201:1273, площадью 910 кв.м,

16:47:010201:1322, площадью 821 кв.м,

16:47:010201:1321, площадью 715 кв.м,

16:47:010201:1320, площадью 716 кв.м,

расположенных по адресу: Российская Федерация, Республика Татарстан, Елабужский муниципальный район, г. Елабуга (территория мкр-на Царицыно)

