

# Уведомление о планируемом сносе объекта капитального строительства

«01» 07 2011 г.

## Исполнительный комитет Елабужского муниципального района

(наименование органа местного самоуправления поселения, городского округа по мету нахождения объекта капитального строительства или в случае, если объект капитального строительства расположен на межселенной территории, органа местного самоуправления муниципального района)

### 1. Сведения о застройщике

1.1.	Сведения о физическом лице, в случае если застройщиком является физическое лицо:	
1.1.1.	Фамилия, имя, отчество (при наличии)	Комелевский Валерий Алексеевич
1.1.2.	Место жительства	Р.Ф. Московская обл. г. Щелково ул. Гагарина д.9 кв. 30
1.1.3.	Реквизиты документа, удостоверяющего личность	Паспорт серия 4606 №651449 выдан 22.02.2005г. Щелково-3 ОВД
1.2.	Сведения о юридическом лице, в случае если застройщиком или техническим заказчиком является юридическое лицо:	-
1.2.1.	Наименование	-
1.2.2.	Место нахождения	-
1.2.3.	Государственный регистрационный номер записи о государственной регистрации юридического лица в едином государственном реестре юридических лиц, за исключением случая, если заявителем является иностранное юридическое лицо	-
1.2.4.	Идентификационный номер налогоплательщика, за исключением случая, если заявителем является иностранное юридическое лицо	-

Исполнительный комитет  
Елабужского муниципального района  
Вх. № 360  
Дата: «01» Июль 20 11 г.

## 2. Сведения о земельном участке

2.1.	Кадастровый номер земельного участка (при наличии)	16:18:130401:156 1710 кв. м
2.2.	Адрес или описание местоположения земельного участка	Владимирский муниципальный район Костеневское сельское поселение с. Свиногорье ул. Набережная
2.3.	Сведения о праве застройщика на земельный участок (правоустанавливающие документы)	Договор купли-продажи от 25.08.2020
2.4.	Сведения о наличии прав иных лиц на земельный участок (при наличии таких лиц)	

## 3. Сведения об объекте капитального строительства, подлежащем сносу

3.1.	Кадастровый номер объекта капитального строительства (при наличии)	16:18:130401:419
3.2.	Сведения о праве застройщика на объект капитального строительства (правоустанавливающие документы)	Договор купли-продажи от 25.08.2020 г.
3.3.	Сведения о наличии прав иных лиц на объект капитального строительства (при наличии таких лиц)	
3.4.	Сведения о решении суда или органа местного самоуправления о сносе объекта капитального строительства либо о наличии обязательства по сносу самовольной постройки в соответствии с земельным законодательством Российской Федерации (при наличии таких решения либо обязательства)	

Почтовый адрес и (или) адрес электронной почты для связи: 89154028245@mail.ru

Настоящим уведомлением я Кошмякин Валерий Алексеевич

(фамилия, имя, отчество (при наличии))

даю согласие на обработку персональных данных (в случае если застройщиком является физическое лицо).

(должность, в случае если застройщиком или техническим заказчиком является юридическое лицо)

  
(подпись)

Кошмякин В. А.  
(расшифровка подписи)

М.П.  
(при наличии)

К настоящему уведомлению прилагаются: Выписка ФГРН, паспорт

(документы, предусмотренные частью 10 статьи 55.31 Градостроительного кодекса Российской Федерации (Собрание законодательства Российской Федерации, 2005, № 1, ст. 16; 2018, № 32, ст. 5133, 5135))


**УПРАВЛЕНИЕ ФЕДЕРАЛЬНОЙ СЛУЖБЫ ГОСУДАРСТВЕННОЙ РЕГИСТРАЦИИ, КАДАСТРА И КАРТОГРАФИИ ПО РЕСПУБЛИКЕ ТАТАРСТАН**  
(полное наименование органа регистрации прав)

Раздел 1

Выписка из Единого государственного реестра недвижимости об основных характеристиках и зарегистрированных правах на объект недвижимости  
Сведения об основных характеристиках объекта недвижимости

В Единый государственный реестр недвижимости внесены следующие сведения:

<b>Здание</b>	
Лист № <u>03.09.2020</u> Раздела <u>1</u>	Всего листов раздела <u>1</u> : _____
(инд. объект недвижимости)	
Всего разделов: _____	Всего листов выписки: _____
Кадастровый номер: <u>16:18:130401:419</u>	
Номер кадастрового квартала: <u>16:18:130401</u>	
Дата присвоения кадастрового номера: <u>02.07.2011</u>	
Ранее присвоенный государственный учетный номер: <u>Инвентарный номер: 92 226 002 000003380, Условный номер: Нет</u>	
Адрес: <u>Республика Татарстан (Татарстан), Елабужский р-н, с Сииногорье, ул Набережная, д 6</u>	
Площадь, м <sup>2</sup> :	<u>27,9</u>
Назначение:	<u>Жилой дом</u>
Наименование:	<u>Жилой дом</u>
Количество этажей, в том числе подземных этажей:	<u>1</u>
Год ввода в эксплуатацию по завершении строительства:	<u>данные отсутствуют</u>
Год завершения строительства:	<u>данные отсутствуют</u>
Кадастровая стоимость, руб.:	<u>115433,46</u>
Кадастровые номера иных объектов недвижимости, в пределах которых расположен объект недвижимости:	<u>16:18:130401:156</u>
Кадастровые номера помещений, машино-мест, расположенных в здании или сооружении:	<u>данные отсутствуют</u>
Виды разрешенного использования:	<u>данные отсутствуют</u>
Статус записи об объекте недвижимости:	<u>Сведения об объекте недвижимости имеют статус "актуальные, ранее учтенные"</u>
Особые отметки:	<u>Особые примечания: Нет года кап. ремонта, года постройки. Сведения необходимые для заполнения раздела 4 отсутствуют.</u>
Получатель выписки:	<u>Кожемякин Валерий Алексеевич</u>
ЗАМЕСТИТЕЛЬ НАЧАЛЬНИКА ОТДЕЛА	
(полное наименование должности)	
<u>Сенников С. Ю.</u>	
(инициалы, фамилия)	



**УПРАВЛЕНИЕ ФЕДЕРАЛЬНОЙ СЛУЖБЫ ГОСУДАРСТВЕННОЙ РЕГИСТРАЦИИ, КАДАСТРА И КАРТОГРАФИИ ПО РЕСПУБЛИКЕ ТАТАРСТАН**

(полное наименование органа регистрации прав)

Раздел 1


Выписка из Единого государственного реестра недвижимости об основных характеристиках и зарегистрированных правах на объект недвижимости  
 Сведения об основных характеристиках объекта недвижимости

В Единый государственный реестр недвижимости внесены следующие сведения:

<small>(тип объекта недвижимости)</small>	
Лист № <u>03.09.2020</u> Раздела <u>1</u>	Всего листов раздела <u>1</u> : _____
Кадастровый номер: <u>16:18:130401:156</u>	Всего листов выписки: _____

Номер кадастрового квартала:	16:18:130401
Дата присвоения кадастрового номера:	25.06.2004
Ранее присвоенный государственный учетный номер:	Кадастровый номер: 04:0154
Адрес:	установлено относительно ориентира, расположенного в границах участка. Почтовый адрес ориентира: Республика Татарстан, Елабужский муниципальный район Костеневское сельское поселение с Синюгорье ул Набережная 6
Площадь:	1710 +/- 28,95 кв. м
Кадастровая стоимость, руб.:	93212.10
Кадастровые номера расположенных в пределах земельного участка объектов недвижимости:	16:18:130401:419
Категория земель:	Земли населённых пунктов
Виды разрешенного использования:	Для ведения личного подсобного хозяйства
Статус записи об объекте недвижимости:	Сведения об объекте недвижимости имеют статус "актуальные, ранее учтенные"
Особые отметки:	данные отсутствуют
Получатель выписки:	Кожмякин Валерий Алексеевич

ЗАМЕСТИТЕЛЬ НАЧАЛЬНИКА ОТДЕЛА	<small>(полное наименование должности)</small>
	Сенников С. Ю.
	<small>(подпись, фамилия)</small>



М.П.

46 06 651449

РОССИЙСКАЯ ФЕДЕРАЦИЯ


ОТДЕЛОМ ВНУТРЕННИХ ДЕЛ  
ГОРОДА ЩЕЛКОВО-3  
МОСКОВСКОЙ ОБЛАСТИ

22.02.2005

Дата выдачи

502-070

Код подразделения



Адресат КХА

*[Handwritten signature]*  
Копия выдана

46 06 651449

Фамилия КОЖЕМЯКИН

Имя ВАЛЕРИЙ

Отчество АЛЕКСЕЕВИЧ

Пол МУЖ, Дата рождения 31.01.1960

Место рождения ПОС. МОНИНО

ЩЕЛКОВСКОГО Р-НА

МОСКОВСКОЙ ОБЛ. РОССИЯ

